

MAPA DO CELÓW PROJEKTOWYCH

Ark. 1(3)

Oznaczenie kancelaryjne zgłoszenia pracy geod. zarys/rynek		19/2025 ID: GKN.6640.510.2025	
Skala mapy	1:500	Data opracowania mapy	13.02.2025r.
Sekcja	8.173.13.04.4.4, 8.173.13.05.3.1, 8.173.13.05.3.3, 8.173.13.09.2.2, 8.173.13.09.2.4, 8.173.13.09.4.2, 8.173.13.09.4.4, 8.173.13.14.2.2	Mapa aktualna na dzień	07.02.2025r
Miejscowość	Bubel Granna; Nowy Pawłów	nr działki	81/1, 267/5; 137
Województwo		identyfikator	06
		nazwa	lubelskie
Powiat		identyfikator	0601
		nazwa	białski
Jednostka ewidencyjna		identyfikator	060105_2
		nazwa	Janów Podlaski
Obręb ewidencyjny		identyfikator	060105_2.0002; 060105_2.0014
		nazwa	Bubel Granna; Nowy Pawłów
Nazwa układu współrzędnych:		prostokątnych płaskich	PL-2000/8
		wysokości	PL-EVRF2007-NH
Oznaczenie granic obszaru, który był przedmiotem aktualizacji	■ ■ ■ ■ ■ ■ ■ ■ ■ ■		
Służebności gruntu	Nie badano.		
Nie wykazała się istnienia innych nie wykazanych na mapie urządzeń podziemnych, których nie zgłoszono do inwentaryzacji lub dla których brak jest informacji branżowych.			



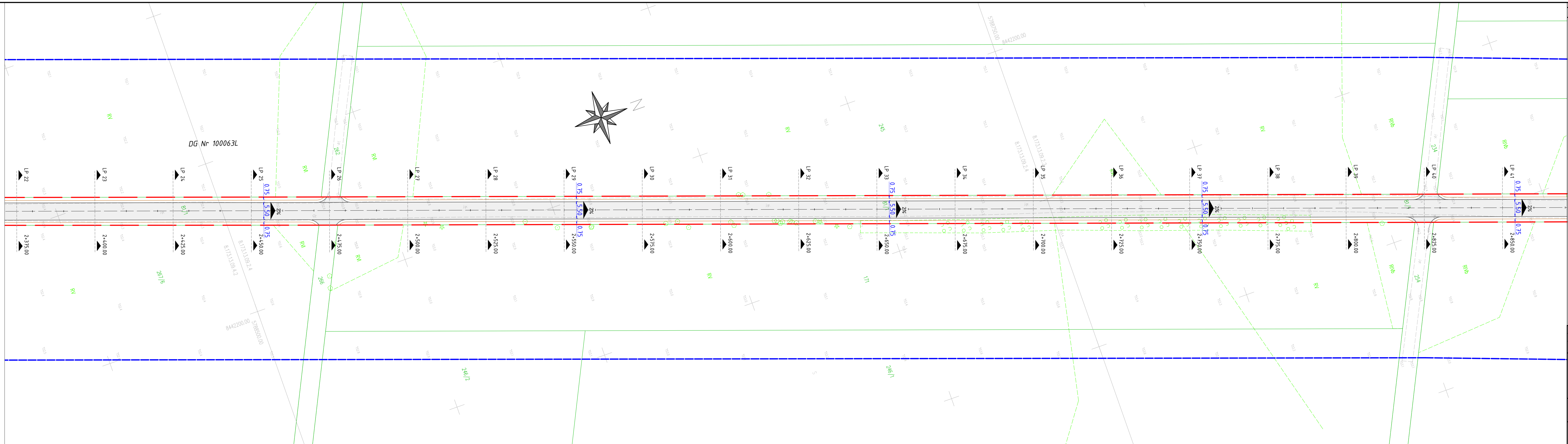
USŁUGI GEODEZYJNE
mgr inż. Robert Ćwikła
23-204 Kraśnik, Al. Niepodległości
tel.: 508 878 871

GEODETA UPRAWNIONY
mgr inż. Michał Wojtuszkiewicz
PE UPB 22322














.....
Imię i nazwisko, nr uprawnień

Imię i nazwisko, nr uprawnień
podpis geodety uprawnionego kto
opracował mapę

<p>Oświadczam, że oparte technicznie zawierający rezultaty prac geodezyjnych w wyniku których powstał niniejszy dokument uzyskał pozytywny wynik weryfikacji.</p> <p>Jestem świadomy odpowiedzialności karnej za złożenie fałszywych oświadczeń.</p>	
Identyfikator zgłoszenia prac geodezyjnych	GKN.6640.510.2025
Organ służby geodezyjnej, który otrzymał zgłoszenie	Starosta Bialski
Wykonawca prac geodezyjnych	 <p>PRO-GEO USŁUGI GEODEZYJNE mgr inż. Robert Cwikla 23-204 Krasnik, Al. Niepodległości 25E tel.: 508 878 871</p>
Nr oraz data sporządzenia dokumentu zawierającego wynik pozytywnej weryfikacji	GKN.6640.510.2025_1 25.02.2025r
Imię i nazwisko oraz nr uprawnień zawodowych kierownika prac	<p>GEODETA UPRAWNIONY</p> <p>mgr inż. Michał Wójcikiewicz</p> <p>Dr Upr. 22522</p>



OZNACZENIA

	GRANICA AKTUALNOŚCI MAPY DO CELÓW PROJEKTOWYCH
	ISTN. GRANICE PASA DROGOWEGO DROGI GMINNEJ
	ISTN. GRANICE PASA DROGOWEGO DROGI POWIATOWEJ
	PROJ. OŚ JEZDNI
	PROJ. KRAWĘDŹ JEZDNI (BEZ KRAWĘŻNIKA)
	PROJ. KRAWĘDŹ POBOCZA
	PROJ. NAWIERZCHNIA Z BETONU ASFALTOWEGO
	LOKALIZACJA PRZEKROJÓW CHARAKTERYSTYCZNYCH
	LOKALIZACJA PRZEKROJÓW POPRZECZNYCH
	IST. OZNAKOWANIE PIONOWE
	A-7
	A-7
	PROJ. OZNAKOWANIE PIONOWE

ZESPÓŁ PROJEKTOWY		
FUNKCJA	IMIĘ I NAZWISKO	PODPIS
Projektant	inż. Michał Góralski	
Specjalność: drogową	IIIR/0131/PDD/23	

NAZWA ZAMIERZENIA BUDOWLANEGO

BUDOWA DROGI GMINNEJ NR 100063L
W MIEJSCOWOŚCI BUBEL GRANNA

TYTUŁ RYSUNKU

PROJEKT STAŁEJ ORGANIZACJI RUCHU ARK. 2

DATA	SKALA	NR RYS.
.....2025	1:500	2.2